LEGENDA:

ÁREA DE PATAMARIZAÇÃO

LOTE RECUSADO

OBELISCO

PLACA DE FISCALIZAÇÃO

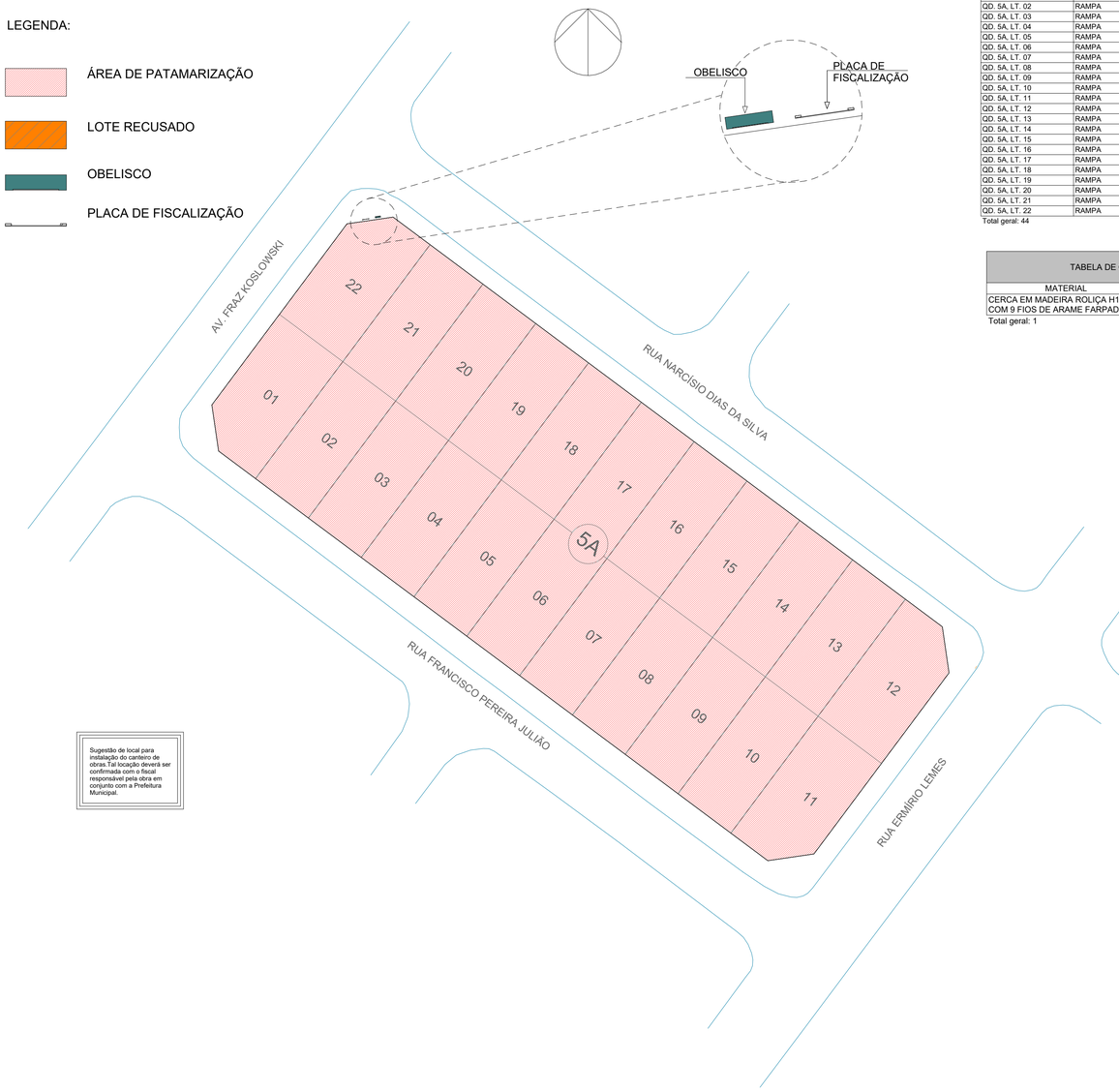

Sugestão de local para instalação do canteiro de obras.Tal locação deverá ser confirmada com o fiscal responsável pela obra em conjunto com a Prefeitura Municipal.

1 LOCALIZAÇÃO

ESCALA - 1 : 450

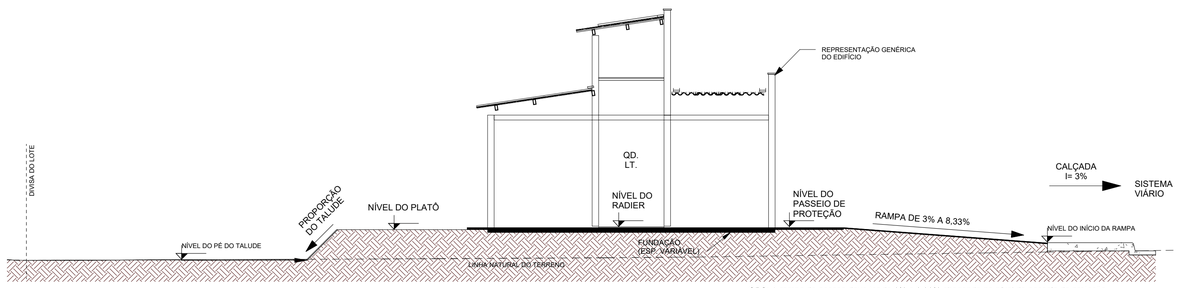

OBS: A rampa de acesso deve ter de 3% a 8,33% chegando no nível do passeio de proteção. Qualquer estrutura de fundação deve ser realizar abaixo deste nível para que a rampa se mantenha como especificada em projeto.

2 CORTE ESQUEMÁTICO

ESCALA - 1 : 75

ÁREA DE RAMPA

QUADRA E LOTE	DESCRIÇÃO	ÁREA
QD. 5A, LT. 01	RAMPA	10,89 m²
QD. 5A, LT. 02	RAMPA	10,01 m²
QD. 5A, LT. 03	RAMPA	10,01 m²
QD. 5A, LT. 04	RAMPA	10,01 m²
QD. 5A, LT. 05	RAMPA	10,00 m²
QD. 5A, LT. 06	RAMPA	10,00 m²
QD. 5A, LT. 07	RAMPA	7,84 m²
QD. 5A, LT. 08	RAMPA	10,01 m²
QD. 5A, LT. 09	RAMPA	10,00 m²
QD. 5A, LT. 10	RAMPA	10,01 m²
QD. 5A, LT. 11	RAMPA	10,00 m²
QD. 5A, LT. 12	RAMPA	10,00 m²
QD. 5A, LT. 13	RAMPA	10,01 m²
QD. 5A, LT. 14	RAMPA	10,00 m²
QD. 5A, LT. 15	RAMPA	10,01 m²
QD. 5A, LT. 16	RAMPA	10,01 m²
QD. 5A, LT. 17	RAMPA	10,01 m²
QD. 5A, LT. 18	RAMPA	10,00 m²
QD. 5A, LT. 19	RAMPA	7,84 m²
QD. 5A, LT. 20	RAMPA	9,99 m²
QD. 5A, LT. 21	RAMPA	10,01 m²
QD. 5A, LT. 22	RAMPA	10,89 m²
Total geral: 44		217,53 m²

ÁREA DE GRAMA RECUO FRONTAL

QUADRA E LOTE	NOME AMBIENTE	ÁREA
QD. A1, LT. 01	GRAMA RECUO FRONTAL	41,50 m²
QD. A5, LT. 02	GRAMA RECUO FRONTAL	44,00 m²
QD. A5, LT. 03	GRAMA RECUO FRONTAL	44,00 m²
QD. A5, LT. 04	GRAMA RECUO FRONTAL	44,00 m²
QD. A5, LT. 05	GRAMA RECUO FRONTAL	44,00 m²
QD. A5, LT. 06	GRAMA RECUO FRONTAL	44,00 m²
QD. A5, LT. 07	GRAMA RECUO FRONTAL	44,00 m²
QD. A5, LT. 08	GRAMA RECUO FRONTAL	44,00 m²
QD. A5, LT. 09	GRAMA RECUO FRONTAL	44,00 m²
QD. A5, LT. 10	GRAMA RECUO FRONTAL	44,00 m²
QD. A5, LT. 11	GRAMA RECUO FRONTAL	41,50 m²
QD. A5, LT. 12	GRAMA RECUO FRONTAL	41,50 m²
QD. A5, LT. 13	GRAMA RECUO FRONTAL	44,00 m²
QD. A5, LT. 14	GRAMA RECUO FRONTAL	44,00 m²
QD. A5, LT. 15	GRAMA RECUO FRONTAL	44,00 m²
QD. A5, LT. 16	GRAMA RECUO FRONTAL	44,00 m²
QD. A5, LT. 17	GRAMA RECUO FRONTAL	44,00 m²
QD. A5, LT. 18	GRAMA RECUO FRONTAL	44,00 m²
QD. A5, LT. 19	GRAMA RECUO FRONTAL	44,00 m²
QD. A5, LT. 20	GRAMA RECUO FRONTAL	44,00 m²
QD. A5, LT. 21	GRAMA RECUO FRONTAL	44,00 m²
QD. A5, LT. 22	GRAMA RECUO FRONTAL	41,50 m²
Total geral		958,00 m²

TABELA DE TOPOGRAFIA

QUADRA E LOTE	CORTE	ATERRO	CORTE/ATERRO
QD. 5A, LT. 01	46,23 m³	9,18 m³	-37,05 m³
QD. 5A, LT. 02	29,32 m³	15,13 m³	-14,18 m³
QD. 5A, LT. 03	13,64 m³	25,91 m³	12,27 m³
QD. 5A, LT. 04	9,05 m³	29,53 m³	20,48 m³
QD. 5A, LT. 05	13,38 m³	20,25 m³	6,87 m³
QD. 5A, LT. 06	6,42 m³	39,39 m³	32,97 m³
QD. 5A, LT. 07	0,50 m³	88,79 m³	88,30 m³
QD. 5A, LT. 08	0,02 m³	88,40 m³	88,37 m³
QD. 5A, LT. 09	0,01 m³	97,76 m³	97,77 m³
QD. 5A, LT. 10	0,00 m³	108,40 m³	108,39 m³
QD. 5A, LT. 11	1,44 m³	80,56 m³	79,12 m³
QD. 5A, LT. 12	0,68 m³	196,19 m³	195,51 m³
QD. 5A, LT. 13	0,00 m³	136,21 m³	136,20 m³
QD. 5A, LT. 14	0,06 m³	113,58 m³	113,53 m³
QD. 5A, LT. 15	0,16 m³	124,13 m³	123,97 m³
QD. 5A, LT. 16	0,75 m³	115,20 m³	114,45 m³
QD. 5A, LT. 17	4,60 m³	113,82 m³	109,22 m³
QD. 5A, LT. 18	8,11 m³	98,92 m³	90,81 m³
QD. 5A, LT. 19	5,43 m³	125,50 m³	120,07 m³
QD. 5A, LT. 20	11,25 m³	125,71 m³	114,45 m³
QD. 5A, LT. 21	8,87 m³	193,37 m³	184,50 m³
QD. 5A, LT. 22	12,32 m³	220,61 m³	208,29 m³
Total Lotes: 22	172,24 m³	2166,53 m³	1994,31 m³

TABELA DE CERCA EM MADEIRA COM 9 FIOS DE ARAME FARPADO

MATERIAL	ALTURA DO GUARDA-CORPO	COMPRIMENTO
CERCA EM MADEIRA ROLIÇA H1,70M COM 9 FIOS DE ARAME FARPADO	1,70	304,72
Total geral: 1		304,72

ÁREA DE GRAMA TALUDE

QUADRA E LOTE	NOME AMBIENTE	ÁREA
QD. A1, LT. 12	GRAMA TALUDE	104,59 m²
QD. A1, LT. 13	GRAMA TALUDE	29,20 m²
QD. A1, LT. 14	GRAMA TALUDE	27,80 m²
QD. A1, LT. 15	GRAMA TALUDE	35,92 m²
QD. A1, LT. 16	GRAMA TALUDE	31,70 m²
QD. A1, LT. 17	GRAMA TALUDE	37,24 m²
QD. A1, LT. 18	GRAMA TALUDE	37,64 m²
QD. A1, LT. 19	GRAMA TALUDE	38,98 m²
QD. A1, LT. 20	GRAMA TALUDE	41,30 m²
QD. A1, LT. 21	GRAMA TALUDE	50,20 m²
Total geral		434,59 m²

TABELA DE DIMENSÕES DOS MUROS DE ARRIMO PARA DRENAGEM

QUADRA E LOTE	DESCRIÇÃO DO MURO	COMPRIMENTO	ÁREA	ÁREA DE MANTA BIDIM
QD. 5A, LT. 01	ARRIMO ACIMA 1,20M	17,15 m	7,41 m²	17,39 m²
QD. 5A, LT. 02	ARRIMO DENTRO DA PROJ. DA CASA - ATÉ 1,20M	22,15 m	13,40 m²	30,13 m²
QD. 5A, LT. 03	ARRIMO DENTRO DA PROJ. DA CASA - ATÉ 1,20M	22,15 m	16,68 m²	36,68 m²
QD. 5A, LT. 04	ARRIMO DENTRO DA PROJ. DA CASA - ATÉ 1,20M	22,15 m	16,60 m²	36,52 m²
QD. 5A, LT. 05	ARRIMO DENTRO DA PROJ. DA CASA - ATÉ 1,20M	22,15 m	12,65 m²	28,62 m²
QD. 5A, LT. 06	ARRIMO DENTRO DA PROJ. DA CASA - ATÉ 1,20M	22,15 m	13,53 m²	30,38 m²
QD. 5A, LT. 07	ARRIMO DENTRO DA PROJ. DA CASA - ATÉ 1,20M	22,15 m	16,60 m²	36,52 m²
QD. 5A, LT. 08	ARRIMO DENTRO DA PROJ. DA CASA - ATÉ 1,20M	22,15 m	13,21 m²	29,74 m²
QD. 5A, LT. 09	ARRIMO DENTRO DA PROJ. DA CASA - ATÉ 1,20M	22,15 m	12,65 m²	28,62 m²
QD. 5A, LT. 09	ARRIMO DENTRO DA PROJ. DA CASA - ATÉ 1,20M	22,15 m	12,65 m²	28,62 m²
QD. 5A, LT. 11	ARRIMO DENTRO DA PROJ. DA CASA - ATÉ 1,20M	22,15 m	8,86 m²	21,04 m²
QD. 5A, LT. 11	ARRIMO ATÉ 1,20M	17,15 m	11,96 m²	26,49 m²
QD. 5A, LT. 11	ARRIMO ATÉ 1,20M	7,07 m	3,15 m²	7,36 m²
QD. 5A, LT. 12	ARRIMO DENTRO DA PROJ. DA CASA - ATÉ 1,20M	22,15 m	15,85 m²	35,02 m²
QD. 5A, LT. 12	ARRIMO ATÉ 1,20M	17,15 m	9,32 m²	21,21 m²
QD. 5A, LT. 12	ARRIMO ATÉ 1,20M	7,07 m	2,88 m²	6,82 m²
QD. 5A, LT. 14	ARRIMO DENTRO DA PROJ. DA CASA - ATÉ 1,20M	22,15 m	13,64 m²	30,60 m²
QD. 5A, LT. 14	ARRIMO DENTRO DA PROJ. DA CASA - ATÉ 1,20M	22,15 m	16,25 m²	35,82 m²
QD. 5A, LT. 15	ARRIMO DENTRO DA PROJ. DA CASA - ATÉ 1,20M	22,15 m	13,80 m²	30,92 m²
QD. 5A, LT. 16	ARRIMO DENTRO DA PROJ. DA CASA - ATÉ 1,20M	22,15 m	13,64 m²	30,60 m²
QD. 5A, LT. 17	ARRIMO DENTRO DA PROJ. DA CASA - ATÉ 1,20M	22,15 m	13,88 m²	31,08 m²
QD. 5A, LT. 18	ARRIMO DENTRO DA PROJ. DA CASA - ATÉ 1,20M	22,15 m	11,16 m²	25,64 m²
QD. 5A, LT. 19	ARRIMO DENTRO DA PROJ. DA CASA - ATÉ 1,20M	22,15 m	10,76 m²	24,84 m²
QD. 5A, LT. 20	ARRIMO DENTRO DA PROJ. DA CASA - ATÉ 1,20M	2,55 m	1,80 m²	3,98 m²
QD. 5A, LT. 21	ARRIMO DENTRO DA PROJ. DA CASA - ATÉ 1,20M	22,15 m	10,89 m²	25,10 m²
QD. 5A, LT. 22	ARRIMO ACIMA 1,20M	17,15 m	22,46 m²	47,49 m²
QD. 5A, LT. 22	ARRIMO ATÉ 1,20M	7,07 m	4,83 m²	10,72 m²
Total geral: 27		513,21 m	320,51 m²	718,00 m²

ÁREA DO MURO DE ARRIMO - FORA DA PROJEÇÃO DA CASA - ATÉ 1,20M

QUADRA E LOTE	DESCRIÇÃO DO MURO	MATERIAL	ÁREA
QD. 5A, LT. 11	ARRIMO ATÉ 1,20M	BLOCO DE CONCRETO (14CM) - ARRIMO FINAL 16CM	15,11 m²
QD. 5A, LT. 12	ARRIMO ATÉ 1,20M	BLOCO DE CONCRETO (14CM) - ARRIMO FINAL 16CM	12,20 m²
QD. 5A, LT. 22	ARRIMO ATÉ 1,20M	BLOCO DE CONCRETO (14CM) - ARRIMO FINAL 16CM	4,83 m²
Total geral: 5			32,14 m²

ÁREA DO MURO DE ARRIMO - DENTRO DA PROJEÇÃO DA CASA - ATÉ 1,20M

QUADRA E LOTE	DESCRIÇÃO DO MURO	MATERIAL	ÁREA
QD. 5A, LT. 02	ARRIMO DENTRO DA PROJ. DA CASA - ATÉ 1,20M	BLOCO DE CONCRETO (14CM) - ARRIMO FINAL 16CM	13,40 m²
QD. 5A, LT. 03	ARRIMO DENTRO DA PROJ. DA CASA - ATÉ 1,20M	BLOCO DE CONCRETO (14CM) - ARRIMO FINAL 16CM	16,68 m²
QD. 5A, LT. 04	ARRIMO DENTRO DA PROJ. DA CASA - ATÉ 1,20M	BLOCO DE CONCRETO (14CM) - ARRIMO FINAL 16CM	16,60 m²
QD. 5A, LT. 05	ARRIMO DENTRO DA PROJ. DA CASA - ATÉ 1,20M	BLOCO DE CONCRETO (14CM) - ARRIMO FINAL 16CM	12,65 m²
QD. 5A, LT. 06	ARRIMO DENTRO DA PROJ. DA CASA - ATÉ 1,20M	BLOCO DE CONCRETO (14CM) - ARRIMO FINAL 16CM	13,53 m²
QD. 5A, LT. 07	ARRIMO DENTRO DA PROJ. DA CASA - ATÉ 1,20M	BLOCO DE CONCRETO (14CM) - ARRIMO FINAL 16CM	16,60 m²
QD. 5A, LT. 08	ARRIMO DENTRO DA PROJ. DA CASA - ATÉ 1,20M	BLOCO DE CONCRETO (14CM) - ARRIMO FINAL 16CM	13,21 m²
QD. 5A, LT. 09	ARRIMO DENTRO DA PROJ. DA CASA - ATÉ 1,20M	BLOCO DE CONCRETO (14CM) - ARRIMO FINAL 16CM	25,30 m²
QD. 5A, LT. 11	ARRIMO DENTRO DA PROJ. DA CASA - ATÉ 1,20M	BLOCO DE CONCRETO (14CM) - ARRIMO FINAL 16CM	8,86 m²
QD. 5A, LT. 12	ARRIMO DENTRO DA PROJ. DA CASA - ATÉ 1,20M	BLOCO DE CONCRETO (14CM) - ARRIMO FINAL 16CM	15,85 m²
QD. 5A, LT. 14	ARRIMO DENTRO DA PROJ. DA CASA - ATÉ 1,20M	BLOCO DE CONCRETO (14CM) - ARRIMO FINAL 16CM	29,89 m²
QD. 5A, LT. 15	ARRIMO DENTRO DA PROJ. DA CASA - ATÉ 1,20M	BLOCO DE CONCRETO (14CM) - ARRIMO FINAL 16CM	13,80 m²
QD. 5A, LT. 16	ARRIMO DENTRO DA PROJ. DA CASA - ATÉ 1,20M	BLOCO DE CONCRETO (14CM) - ARRIMO FINAL 16CM	13,64 m²
QD. 5A, LT. 17	ARRIMO DENTRO DA PROJ. DA CASA - ATÉ 1,20M	BLOCO DE CONCRETO (14CM) - ARRIMO FINAL 16CM	13,88 m²
QD. 5A, LT. 18	ARRIMO DENTRO DA PROJ. DA CASA - ATÉ 1,20M	BLOCO DE CONCRETO (14CM) - ARRIMO FINAL 16CM	11,16 m²
QD. 5A, LT. 19	ARRIMO DENTRO DA PROJ. DA CASA - ATÉ 1,20M	BLOCO DE CONCRETO (14CM) - ARRIMO FINAL 16CM	10,76 m²
QD. 5A, LT. 20	ARRIMO DENTRO DA PROJ. DA CASA - ATÉ 1,20M	BLOCO DE CONCRETO (14CM) - ARRIMO FINAL 16CM	1,80 m²
QD. 5A, LT. 21	ARRIMO DENTRO DA PROJ. DA CASA - ATÉ 1,20M	BLOCO DE CONCRETO (14CM) - ARRIMO FINAL 16CM	10,89 m²
Total geral: 20			258,50 m²

ÁREA DO MURO DE ARRIMO - FORA DA PROJEÇÃO DA CASA - ACIMA DE 1,20M

QUADRA E LOTE	DESCRIÇÃO DO MURO	MATERIAL	ÁREA
QD. 5A, LT. 01	ARRIMO ACIMA 1,20M	BLOCO DE CONCRETO (14CM) - ARRIMO FINAL 16CM	7,41 m²
QD. 5A, LT. 22	ARRIMO ACIMA 1,20M	BLOCO DE CONCRETO (14CM) - ARRIMO FINAL 16CM	22,46 m²
Total geral: 2			29,87 m²

QUANTITATIVO DO GUARDA-CORPO EM CONCRETO

QUADRA E LOTE	ALTURA DO GUARDA-CORPO	COMPRIMENTO	ÁREA (M²)	MATERIAL
QD. A5, LT. 22	1,20	16,33	19,60 m²	GUARDA-CORPO DE CONCRETO
Total geral: 5		16,33	19,60 m²	

NOTA 1: O TERRENO DO RECUO FRONTAL DE GRAMA DEVERÁ SER NIVELADO EM CONFORMIDADE COM O NÍVEL DA CALÇADA E DO PLATÔ DA CASA.

NOTA 2: A RAMPA DE ACESSO DEVE TER DE 3% A 8,33% CHEGANDO AO NÍVEL DO PASSEIO DE PROTEÇÃO DA CASA. QUALQUER ESTRUTURA DE FUNDAÇÃO DEVE SER REALIZADA ABAIXO DESTE NÍVEL PARA QUE A RAMPA SE MANTENHA COMO ESPECIFICADA EM PROJETO. VER DETALHE EM CORTE ESQUEMÁTICO PRANCHA 01.

NOTA 3:

PATAMARIZAÇÃO

_ O PROJETO DE PATAMARIZAÇÃO FOI EXECUTANDO COM BASE NO LEVANTAMENTO TOPOGRÁFICO REALIZADO PELO TECNÓLOGO EM AGRIMENSURA CLAUDIO HUMBERTO CARDON - CREA: 22414/D-GO, SOBRE ART Nº 1020240258461

ARRIMOS

_ O DETALHAMENTO DOS MUROS DE ARRIMO ENCONTRA-SE NO PROJETO ESTRUTURAL.

TALUDES

_ DEVERÁ SER PREVISTO SISTEMA DE DRENAGEM DOS TALUDES.
_ O TALUDE E 1M EM SEU ENTORNO DEVERÁ SER REVESTIDO DE COBERTURA VEGETAL.

CALÇADAS

_ O DETALHAMENTO DAS CALÇADAS ENCONTRA-SE NO PROJETO PASSEIO PÚBLICO.

PROJEÇÃO DA VAGA DE VEÍCULO

_ VERIFICAR A POSIÇÃO DAS VAGAS DE VEÍCULO EM PROJETO DE PASSEIO PÚBLICO.

LOTES FORA DOS CRITÉRIOS NECESSÁRIOS:

_ TODOS OS LOTES ATENDEM AOS CRITERIOS

LOTES RESERVADOS

_ OS LOTES 07 E 19 NA QUADRA A1 SÃO RESERVADOS PARA IDOSOS E PESSOAS COM DEFICIÊNCIA (PCD), RESPECTIVAMENTE.
_ 5% (CINCO POR CENTO) DAS UNIDADES DE PROGRAMAS DE LOTEAMENTOS SOCIAIS E DE HABITAÇÃO POPULAR SERÃO DESTINADAS ÀS MULHERES VÍTIMAS DE VIOLÊNCIA DOMÉSTICA CONFORME LEI ESTADUAL Nº 21.525/2022. TAIS HABITAÇÕES SERÃO DESIGNADAS EM SORTEIO E NÃO HAVERÃO DIFERENCIAÇÃO ÀS DEMAIS.

HISTÓRICO DE REVISÃO: R00

00 -EMISSÃO INICIAL DO PROJETO
01 - ATUALIZAÇÃO MODELO CONSTRUTIVO - CASA EXCEL
02 - XXXXXXXXXXXXXXXXX
03 - XXXXXXXXXXXXXXXXX
04 - XXXXXXXXXXXXXXXXX
05 - XXXXXXXXXXXXXXXXX

QUADRO DE REVISÕES

REVISÃO	DATA	MOTIVAÇÃO	SOLICITANTE	CONTEÚDO	AUTOR
R00	08/11/2024	Nº SEI e Despacho Nº 202400031009822	SECPLANH	Emissão inicial do projeto	MÔNICA GODOI
R01	20/04/2025	Nº SEI e Despacho Nº 202400031009822	SECPLANH	Atualização modelo construtivo	PAULA SIQUEIRA

APROVAÇÃO DE PROJETO:

Os projetos referentes ao Processo SEI Nº202400031009822, encontram-se dentro das normas e exigências da AGEHAB, tendo sido elaborado por profissionais habilitados.

GERÊNCIA DE PROJETOS DE IMPLANTAÇÃO

SECRETARIA EXECUTIVA DE PLANEJAMENTO E PROJETOS HABITACIONAIS

AGEHAB Agência Goiana de Habitação

GOVERNO DE GOIÁS O ESTADO QUE DÁ CERTO

PROJETO DE PATAMARIZAÇÃO

BONFINÓPOLIS - 22 UH

ENDEREÇO DA OBRA: AVENIDA FRAZ KOWSLOSKI, QUADRA A1, LOTES 01 A 22, RESIDENCIAL CAMPO BELO, BONFINÓPOLIS-GO.

PROPRIETÁRIO:

AGÊNCIA GOIANA DE HABITAÇÃO - AGEHAB
CNPJ: 01.274.240/0001-47

AUTOR DO PROJETO:

ARQ. URB.MÔNICA LOPES DE GODOI | CAU: A73960-0 / GO

PATAMARIZAÇÃO

CONTEÚDO:

LOCALIZAÇÃO

ÁREA DO TERRENO: 5.000,20m²	**DESENHO:** MÔNICA GODOI	**ESCALA:** Como indicado	**FOLHA:** 01/07
ÁREA CONSTRUÍDA: 00.000,00m²	**PROGRAMA:** REVIT - 2025 **DATA:** SET/2024	**FORMATO:** A1 (841x594mm)	

IMPORTANTE: ANTES DA EXECUÇÃO, VERIFICAR A COMPATIBILIDADE COM PROJETOS COMPLEMENTARES: TOPOGRÁFICO, EXECUTIVO, ESTRUTURAL, ELÉTRICO E HIDRÁULICO.

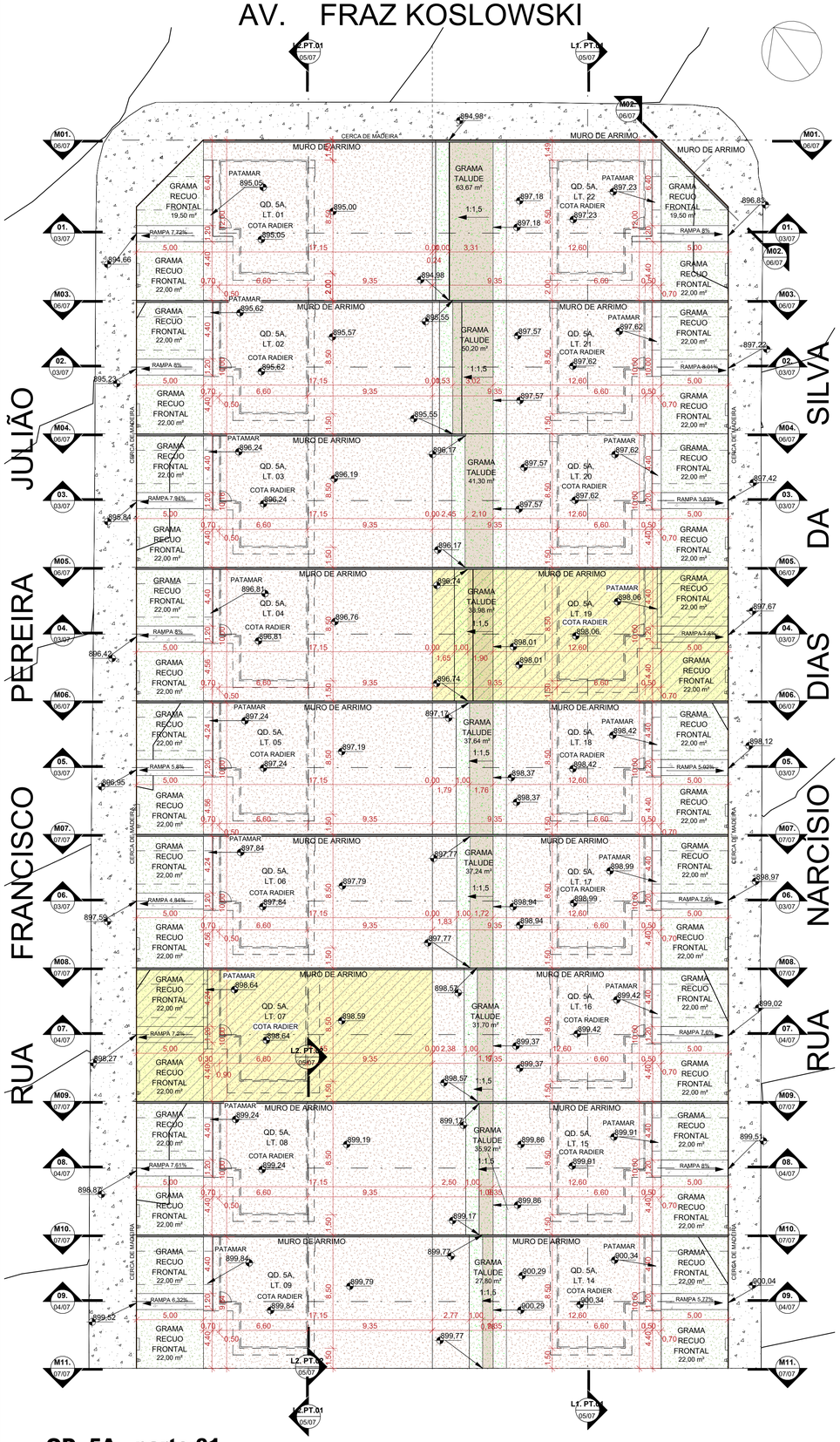

QD. 5A - parte 01

1 ESCALA - 1 : 200

QD 5A - parte 02

2 ESCALA - 1 : 200

LEGENDA:

- ÁREA DE GRAMA
- CALçADA
- GUARDA-CORPO (ALVENARIA ESTRUTURAL)
- ARRIMO ABAIXO DA SOBREPOSIçãO DA HABITAçãO (EM CORTE)
- ARRIMO FORA DA SOBREPOSIçãO DA HABITAçãO ACIMA 1,20M (EM CORTE)
- ARRIMO FORA DA SOBREPOSIçãO DA HABITAçãO ATÉ 1,20M (EM CORTE)
- MURO DE ARRIMO (EM PLANTA)
- TERRENO NATURAL
- TALUDE
- TERRENO PATAMARIZADO
- RAMPA
- LOTES RESERVADOS PARA PCD E IDOSO (VER NOTAS)
- LOTES COM POSSIBILIDADE DE APROVEITAMENTO (VER NOTAS)
- LOTES RECUSADOS
- CERCA EM MADEIRA
- MURETA HIDRáULICA
- FOSSA SéPTICA
- SUMIDOURO
- VAGA DE GARAGEM
- POSTE

NOTA 1: O TERRENO DO RECUO FRONTAL DE GRAMA DEVERÁ SER NIVELADO EM CONFORMIDADE COM O NÍVEL DA CALÇADA E DO PLATÔ DA CASA.

NOTA 2: A RAMPA DE ACESSO DEVE TER DE 3% A 8,33% CHEGANDO AO NÍVEL DO PASSEIO DE PROTEÇÃO DA CASA. QUALQUER ESTRUTURA DE FUNDAÇÃO DEVE SER REALIZADA ABAIXO DESTE NÍVEL PARA QUE A RAMPA SE MANTENHA COMO ESPECIFICADA EM PROJETO. VER DETALHE EM CORTE ESQUEMÁTICO PRANCHA 01.

NOTA 3:

PATAMARIZAÇÃO

_ O PROJETO DE PATAMARIZAÇÃO FOI EXECUTANDO COM BASE NO LEVANTAMENTO TOPOGRÁFICO REALIZADO PELO TECNÓLOGO EM AGRIMENSURA CLAUDIO HUMBERTO CARDON - CREA: 22414/D-GO, SOBRE ART Nº 1020240258461

ARRIMOS

_ O DETALHAMENTO DOS MUROS DE ARRIMO ENCONTRA-SE NO PROJETO ESTRUTURAL.

TALUDES

_ DEVERÁ SER PREVISTO SISTEMA DE DRENAGEM DOS TALUDES.
_ O TALUDE E 1M EM SEU ENTORNO DEVERÁ SER REVESTIDO DE COBERTURA VEGETAL.

CALÇADAS

_ O DETALHAMENTO DAS CALÇADAS ENCONTRA-SE NO PROJETO PASSEIO PÚBLICO.

PROJEÇÃO DA VAGA DE VEÍCULO

_ VERIFICAR A POSIÇÃO DAS VAGAS DE VEÍCULO EM PROJETO DE PASSEIO PÚBLICO.

LOTES FORA DOS CRITÉRIOS NECESSÁRIOS:

_ TODOS OS LOTES ATENDEM AOS CRITERIOS

LOTES RESERVADOS

_ OS LOTES 07 E 19 NA QUADRA A1 SÃO RESERVADOS PARA IDOSOS E PESSOAS COM DEFICIÊNCIA (PCD), RESPECTIVAMENTE.
_ 5% (CINCO POR CENTO) DAS UNIDADES DE PROGRAMAS DE LOTEAMENTOS SOCIAIS E DE HABITAÇÃO POPULAR SERÃO DESTINADAS ÀS MULHERES VÍTIMAS DE VIOLÊNCIA DOMÉSTICA CONFORME LEI ESTADUAL Nº 21.525/2022. TAIS HABITAÇÕES SERÃO DESIGNADAS EM SORTEIO E NÃO HAVERÃO DIFERENCIAÇÃO ÀS DEMAIS.

HISTÓRICO DE REVISÃO: R00

00 -EMISSÃO INICIAL DO PROJETO
01 - ATUALIZAÇÃO MODELO CONSTRUTIVO - CASA EXCEL
02 - XXXXXXXXXXXXXXXXX
03 - XXXXXXXXXXXXXXXXX
04 - XXXXXXXXXXXXXXXXX
05 - XXXXXXXXXXXXXXXXX

QUADRO DE REVISÕES

REVISÃO	DATA	MOTIVAÇÃO	SOLICITANTE	CONTEÚDO	AUTOR
R00	08/11/2024	Nº SEI e Despacho Nº 202400031009822	SECPLANH	Emissão inicial do projeto	MÔNICA GODOI
R01	20/04/2025	Nº SEI e Despacho Nº 202400031009822	SECPLANH	Atualização modelo construtivo	PAULA SIQUEIRA

APROVAÇÃO DE PROJETO:

Os projetos referentes ao Processo SEI Nº202400031009822, encontram-se dentro das normas e exigências da AGEHAB, tendo sido elaborado por profissionais habilitados.

GERÊNCIA DE PROJETOS DE IMPLANTAÇÃO

SECRETARIA EXECUTIVA DE PLANEJAMENTO E PROJETOS HABITACIONAIS

AGEHAB Agência Goiana de Habitação

GOVERNO DE GOIÁS O ESTADO QUE DÁ CERTO

PROJETO DE PATAMARIZAÇÃO

BONFINÓPOLIS - 22 UH

ENDEREÇO DA OBRA: AVENIDA FRAZ KOWSLOSKI, QUADRA A1, LOTES 01 A 22, RESIDENCIAL CAMPO BELO, BONFINÓPOLIS-GO.

PROPRIETÁRIO:

AGÊNCIA GOIANA DE HABITAÇÃO - AGEHAB
CNPJ: 01.274.240/0001-47

AUTOR DO PROJETO:

ARQ. URB.MÔNICA LOPES DE GODOI | CAU: A73960-0 / GO

PATAMARIZAÇÃO

CONTEÚDO:

PATAMARIZAÇÃO

ÁREA DO TERRENO: 5.000,20m²	**DESENHO:** MÔNICA GODOI	**ESCALA:** Como indicado	**FOLHA:** 02/07
ÁREA CONSTRUÍDA: 00.000,00m²	**PROGRAMA:** REVIT - 2025 / **DATA:** SET/2024	**FORMATO:** A1 (841x594mm)	

IMPORTANTE: ANTES DA EXECUÇÃO, VERIFICAR A COMPATIBILIDADE COM PROJETOS COMPLEMENTARES: TOPOGRÁFICO, EXECUTIVO, ESTRUTURAL, ELÉTRICO E HIDRÁULICO.

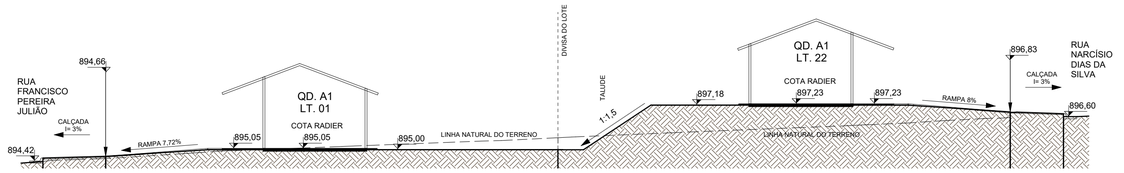

1 **01.**

ESCALA - 1 : 150

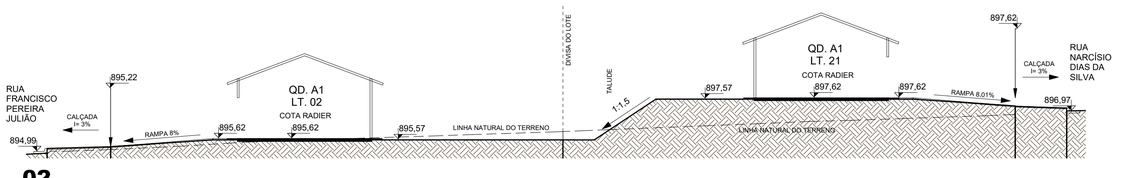

2 **02.**

ESCALA - 1 : 150

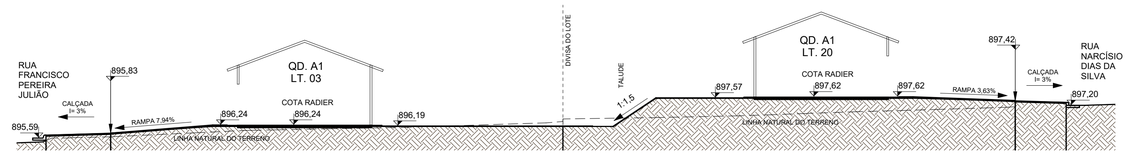

3 **03.**

ESCALA - 1 : 150

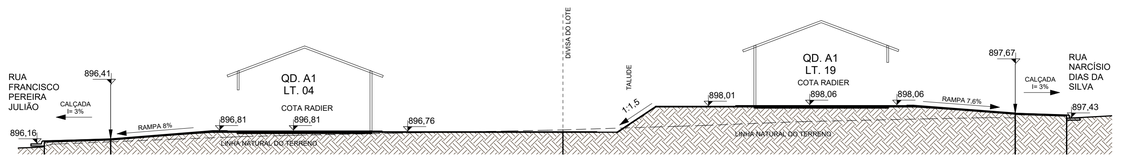

4 **04.**

ESCALA - 1 : 150

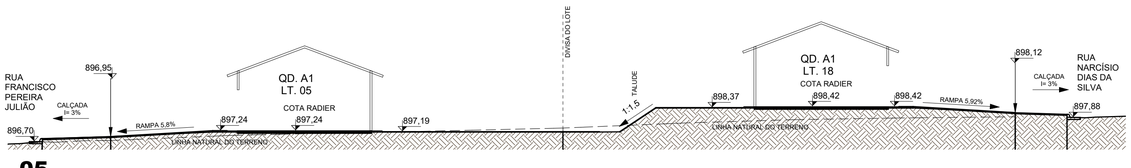

5 **05.**

ESCALA - 1 : 150

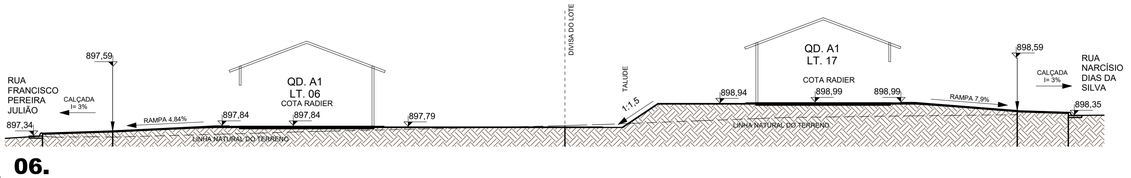

6 **06.**

ESCALA - 1 : 150

NOTA 1: O TERRENO DO RECUO FRONTAL DE GRAMA DEVERÁ SER NIVELADO EM CONFORMIDADE COM O NÍVEL DA CALÇADA E DO PLATÔ DA CASA.

NOTA 2: A RAMPA DE ACESSO DEVE TER DE 3% A 8,33% CHEGANDO AO NÍVEL DO PASSEIO DE PROTEÇÃO DA CASA. QUALQUER ESTRUTURA DE FUNDAÇÃO DEVE SER REALIZADA ABAIXO DESTE NÍVEL PARA QUE A RAMPA SE MANTENHA COMO ESPECIFICADA EM PROJETO. VER DETALHE EM CORTE ESQUEMÁTICO PRANCHA 01.

NOTA 3:

PATAMARIZAÇÃO

_ O PROJETO DE PATAMARIZAÇÃO FOI EXECUTANDO COM BASE NO LEVANTAMENTO TOPOGRÁFICO REALIZADO PELO TECNÓLOGO EM AGRIMENSURA CLAUDIO HUMBERTO CARDON - CREA: 22414/D-GO, SOBRE ART Nº 1020240258461

ARRIMOS

_ O DETALHAMENTO DOS MUROS DE ARRIMO ENCONTRA-SE NO PROJETO ESTRUTURAL.

TALUDES

_ DEVERÁ SER PREVISTO SISTEMA DE DRENAGEM DOS TALUDES.
_ O TALUDE E 1M EM SEU ENTORNO DEVERÁ SER REVESTIDO DE COBERTURA VEGETAL.

CALÇADAS

_ O DETALHAMENTO DAS CALÇADAS ENCONTRA-SE NO PROJETO PASSEIO PÚBLICO.

PROJEÇÃO DA VAGA DE VEÍCULO

_ VERIFICAR A POSIÇÃO DAS VAGAS DE VEÍCULO EM PROJETO DE PASSEIO PÚBLICO.

LOTES FORA DOS CRITÉRIOS NECESSÁRIOS:

_ TODOS OS LOTES ATENDEM AOS CRITERIOS

LOTES RESERVADOS

_ OS LOTES 07 E 19 NA QUADRA A1 SÃO RESERVADOS PARA IDOSOS E PESSOAS COM DEFICIÊNCIA (PCD), RESPECTIVAMENTE.
_ 5% (CINCO POR CENTO) DAS UNIDADES DE PROGRAMAS DE LOTEAMENTOS SOCIAIS E DE HABITAÇÃO POPULAR SERÃO DESTINADAS ÀS MULHERES VÍTIMAS DE VIOLÊNCIA DOMÉSTICA CONFORME LEI ESTADUAL Nº 21.525/2022. TAIS HABITAÇÕES SERÃO DESIGNADAS EM SORTEIO E NÃO HAVERÃO DIFERENCIAÇÃO ÀS DEMAIS.

HISTÓRICO DE REVISÃO: R00

00 -EMISSÃO INICIAL DO PROJETO
01 - ATUALIZAÇÃO MODELO CONSTRUTIVO - CASA EXCEL
02 - XXXXXXXXXXXXXXXXX
03 - XXXXXXXXXXXXXXXXX
04 - XXXXXXXXXXXXXXXXX
05 - XXXXXXXXXXXXXXXXX

QUADRO DE REVISÕES

REVISÃO	DATA	MOTIVAÇÃO	SOLICITANTE	CONTEÚDO	AUTOR
R00	08/11/2024	Nº SEI e Despacho Nº 202400031009822	SECPLANH	Emissão inicial do projeto	MÔNICA GODOI
R01	20/04/2025	Nº SEI e Despacho Nº 202400031009822	SECPLANH	Atualização modelo construtivo	PAULA SIQUEIRA

APROVAÇÃO DE PROJETO:

Os projetos referentes ao Processo SEI Nº202400031009822, encontram-se dentro das normas e exigências da AGEHAB, tendo sido elaborado por profissionais habilitados.

GERÊNCIA DE PROJETOS DE IMPLANTAÇÃO

SECRETARIA EXECUTIVA DE PLANEJAMENTO E PROJETOS HABITACIONAIS

AGEHAB Agência Goiana de Habitação

GOVERNO DE GOIÁS O ESTADO QUE DÁ CERTO

PROJETO DE PATAMARIZAÇÃO

BONFINÓPOLIS - 22 UH

ENDEREÇO DA OBRA: AVENIDA FRAZ KOWSLOSKI, QUADRA A1, LOTES 01 A 22, RESIDENCIAL CAMPO BELO, BONFINÓPOLIS-GO.

PROPRIETÁRIO:

AGÊNCIA GOIANA DE HABITAÇÃO - AGEHAB
CNPJ: 01.274.240/0001-47

AUTOR DO PROJETO:

ARQ. URB.MÔNICA LOPES DE GODOI | CAU: A73960-0 / GO

PATAMARIZAÇÃO

CONTEÚDO:

CORTES TRANSVERSAIS

ÁREA DO TERRENO: 5.000,20m²	**DESENHO:** MÔNICA GODOI		**ESCALA:** 1 : 150	**FOLHA:** 03/07
ÁREA CONSTRUÍDA: 00.000,00m²	**PROGRAMA:** REVIT - 2025	**DATA:** SET/2024	**FORMATO:** A1 (841x594mm)	

IMPORTANTE: ANTES DA EXECUÇÃO, VERIFICAR A COMPATIBILIDADE COM PROJETOS COMPLEMENTARES: TOPOGRÁFICO, EXECUTIVO, ESTRUTURAL, ELÉTRICO E HIDRÁULICO.

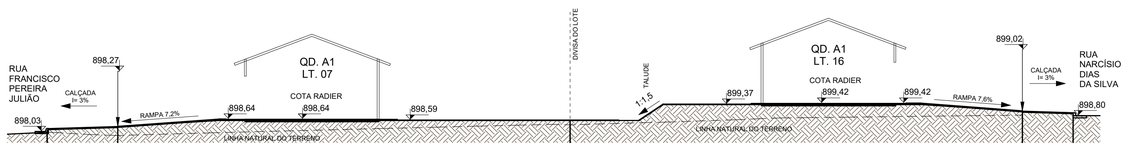

5 **07.**

ESCALA - 1 : 150

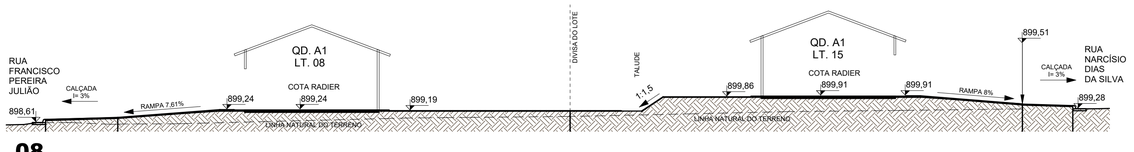

1 **08.**

ESCALA - 1 : 150

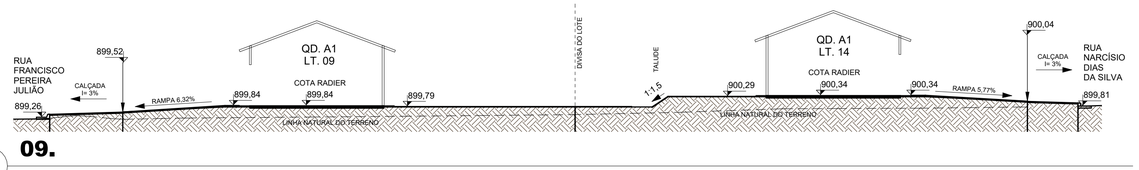

2 **09.**

ESCALA - 1 : 150

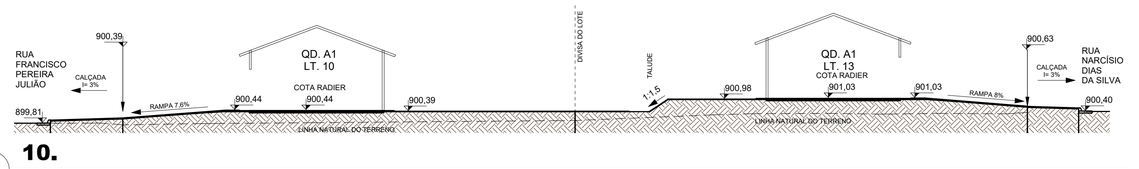

3 **10.**

ESCALA - 1 : 150

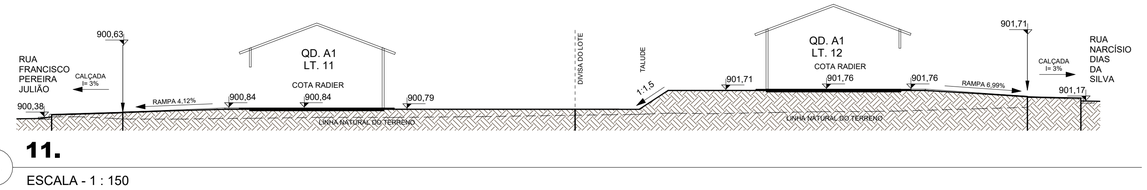

4 **11.**

ESCALA - 1 : 150

NOTA 1: O TERRENO DO RECUO FRONTAL DE GRAMA DEVERÁ SER NIVELADO EM CONFORMIDADE COM O NÍVEL DA CALÇADA E DO PLATÔ DA CASA.

NOTA 2: A RAMPA DE ACESSO DEVE TER DE 3% A 8,33% CHEGANDO AO NÍVEL DO PASSEIO DE PROTEÇÃO DA CASA. QUALQUER ESTRUTURA DE FUNDAÇÃO DEVE SER REALIZADA ABAIXO DESTE NÍVEL PARA QUE A RAMPA SE MANTENHA COMO ESPECIFICADA EM PROJETO. VER DETALHE EM CORTE ESQUEMÁTICO PRANCHA 01.

NOTA 3:

PATAMARIZAÇÃO

_ O PROJETO DE PATAMARIZAÇÃO FOI EXECUTANDO COM BASE NO LEVANTAMENTO TOPOGRÁFICO REALIZADO PELO TECNÓLOGO EM AGRIMENSURA CLAUDIO HUMBERTO CARDON - CREA: 22414/D-GO, SOBRE ART Nº 1020240258461

ARRIMOS

_ O DETALHAMENTO DOS MUROS DE ARRIMO ENCONTRA-SE NO PROJETO ESTRUTURAL.

TALUDES

_ DEVERÁ SER PREVISTO SISTEMA DE DRENAGEM DOS TALUDES.
_ O TALUDE E 1M EM SEU ENTORNO DEVERÁ SER REVESTIDO DE COBERTURA VEGETAL.

CALÇADAS

_ O DETALHAMENTO DAS CALÇADAS ENCONTRA-SE NO PROJETO PASSEIO PÚBLICO.

PROJEÇÃO DA VAGA DE VEÍCULO

_ VERIFICAR A POSIÇÃO DAS VAGAS DE VEÍCULO EM PROJETO DE PASSEIO PÚBLICO.

LOTES FORA DOS CRITÉRIOS NECESSÁRIOS:

_ TODOS OS LOTES ATENDEM AOS CRITERIOS

LOTES RESERVADOS

_ OS LOTES 07 E 19 NA QUADRA A1 SÃO RESERVADOS PARA IDOSOS E PESSOAS COM DEFICIÊNCIA (PCD), RESPECTIVAMENTE.
_ 5% (CINCO POR CENTO) DAS UNIDADES DE PROGRAMAS DE LOTEAMENTOS SOCIAIS E DE HABITAÇÃO POPULAR SERÃO DESTINADAS ÀS MULHERES VÍTIMAS DE VIOLÊNCIA DOMÉSTICA CONFORME LEI ESTADUAL Nº 21.525/2022. TAIS HABITAÇÕES SERÃO DESIGNADAS EM SORTEIO E NÃO HAVERÃO DIFERENCIAÇÃO ÀS DEMAIS.

HISTÓRICO DE REVISÃO: R00

00 -EMISSÃO INICIAL DO PROJETO
01 - ATUALIZAÇÃO MODELO CONSTRUTIVO - CASA EXCEL
02 - XXXXXXXXXXXXXXXXX
03 - XXXXXXXXXXXXXXXXX
04 - XXXXXXXXXXXXXXXXX
05 - XXXXXXXXXXXXXXXXX

QUADRO DE REVISÕES

REVISÃO	DATA	MOTIVAÇÃO	SOLICITANTE	CONTEÚDO	AUTOR
R00	08/11/2024	Nº SEI e Despacho Nº 202400031009822	SECPLANH	Emissão inicial do projeto	MÔNICA GODOI
R01	20/04/2025	Nº SEI e Despacho Nº 202400031009822	SECPLANH	Atualização modelo construtivo	PAULA SIQUEIRA

APROVAÇÃO DE PROJETO:

Os projetos referentes ao Processo SEI Nº202400031009822, encontram-se dentro das normas e exigências da AGEHAB, tendo sido elaborado por profissionais habilitados.

GERÊNCIA DE PROJETOS DE IMPLANTAÇÃO

SECRETARIA EXECUTIVA DE PLANEJAMENTO E PROJETOS HABITACIONAIS

AGEHAB Agência Goiana de Habitação

GOVERNO DE GOIÁS O ESTADO QUE DÁ CERTO

PROJETO DE PATAMARIZAÇÃO

BONFINÓPOLIS - 22 UH

ENDEREÇO DA OBRA: AVENIDA FRAZ KOWSLOSKI, QUADRA A1, LOTES 01 A 22, RESIDENCIAL CAMPO BELO, BONFINÓPOLIS-GO.

PROPRIETÁRIO:

AGÊNCIA GOIANA DE HABITAÇÃO - AGEHAB
CNPJ: 01.274.240/0001-47

AUTOR DO PROJETO:

ARQ. URB.MÔNICA LOPES DE GODOI | CAU: A73960-0 / GO

PATAMARIZAÇÃO

CONTEÚDO:

CORTES TRANSVERSAIS

ÁREA DO TERRENO: 5.000,20m²	**DESENHO:** MÔNICA GODOI		**ESCALA:** 1 : 150	**FOLHA:** 04/07
ÁREA CONSTRUÍDA: 00.000,00m²	**PROGRAMA:** REVIT - 2025	**DATA:** SET/2024	**FORMATO:** A1 (841x594mm)	

IMPORTANTE: ANTES DA EXECUÇÃO, VERIFICAR A COMPATIBILIDADE COM PROJETOS COMPLEMENTARES: TOPOGRÁFICO, EXECUTIVO, ESTRUTURAL, ELÉTRICO E HIDRÁULICO.

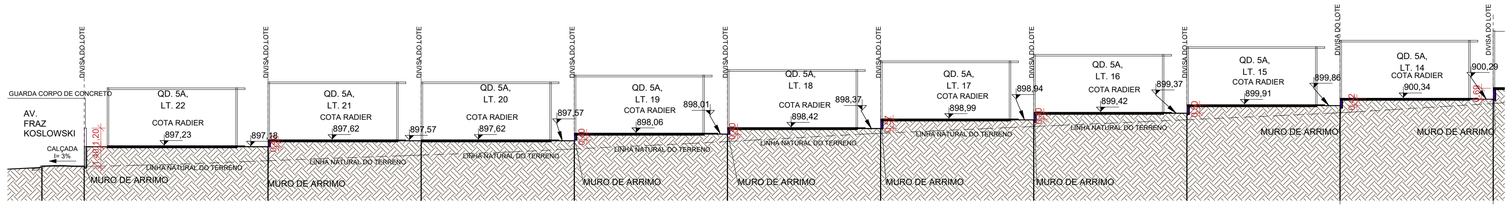

L1. PT.01

2 ESCALA - 1 : 200

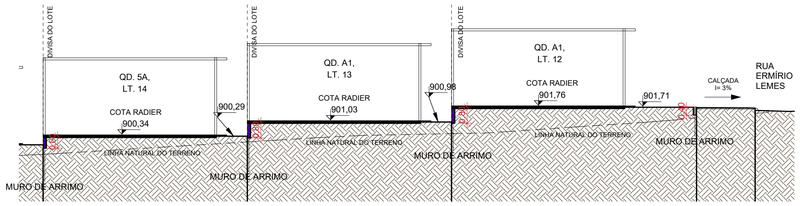

L1. PT.02

3 ESCALA - 1 : 150

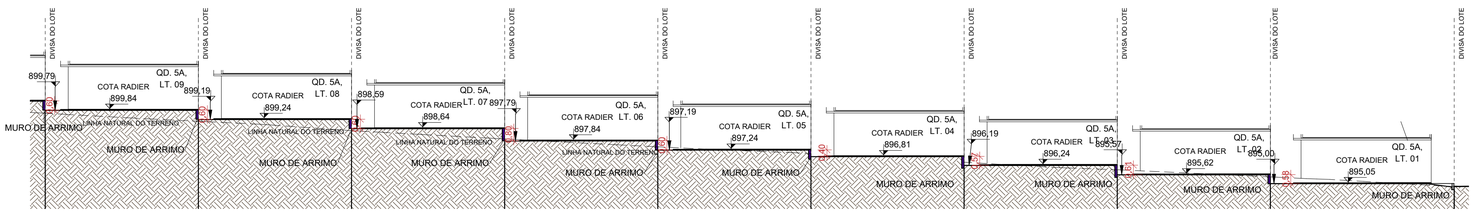

L2.PT.01

1 ESCALA - 1 : 200

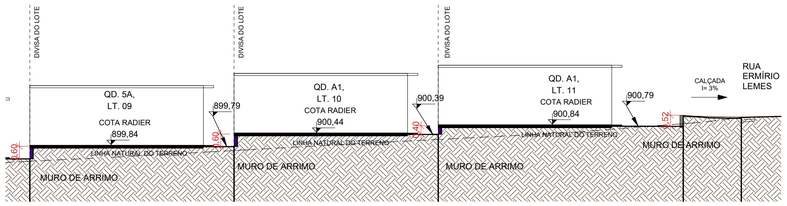

L2. PT.02

4 ESCALA - 1 : 150

NOTA 1: O TERRENO DO RECUO FRONTAL DE GRAMA DEVERÁ SER NIVELADO EM CONFORMIDADE COM O NÍVEL DA CALÇADA E DO PLATÔ DA CASA.

NOTA 2: A RAMPA DE ACESSO DEVE TER DE 3% A 8,33% CHEGANDO AO NÍVEL DO PASSEIO DE PROTEÇÃO DA CASA. QUALQUER ESTRUTURA DE FUNDAÇÃO DEVE SER REALIZADA ABAIXO DESTE NÍVEL PARA QUE A RAMPA SE MANTENHA COMO ESPECIFICADA EM PROJETO. VER DETALHE EM CORTE ESQUEMÁTICO PRANCHA 01.

NOTA 3:

PATAMARIZAÇÃO

_ O PROJETO DE PATAMARIZAÇÃO FOI EXECUTANDO COM BASE NO LEVANTAMENTO TOPOGRÁFICO REALIZADO PELO TECNÓLOGO EM AGRIMENSURA CLAUDIO HUMBERTO CARDON - CREA: 22414/D-GO, SOBRE ART Nº 1020240258461

ARRIMOS

_ O DETALHAMENTO DOS MUROS DE ARRIMO ENCONTRA-SE NO PROJETO ESTRUTURAL.

TALUDES

_ DEVERÁ SER PREVISTO SISTEMA DE DRENAGEM DOS TALUDES.
_ O TALUDE E 1M EM SEU ENTORNO DEVERÁ SER REVESTIDO DE COBERTURA VEGETAL.

CALÇADAS

_ O DETALHAMENTO DAS CALÇADAS ENCONTRA-SE NO PROJETO PASSEIO PÚBLICO.

PROJEÇÃO DA VAGA DE VEÍCULO

_ VERIFICAR A POSIÇÃO DAS VAGAS DE VEÍCULO EM PROJETO DE PASSEIO PÚBLICO.

LOTES FORA DOS CRITÉRIOS NECESSÁRIOS:

_ TODOS OS LOTES ATENDEM AOS CRITERIOS

LOTES RESERVADOS

_ OS LOTES 07 E 19 NA QUADRA A1 SÃO RESERVADOS PARA IDOSOS E PESSOAS COM DEFICIÊNCIA (PCD), RESPECTIVAMENTE.
_ 5% (CINCO POR CENTO) DAS UNIDADES DE PROGRAMAS DE LOTEAMENTOS SOCIAIS E DE HABITAÇÃO POPULAR SERÃO DESTINADAS ÀS MULHERES VÍTIMAS DE VIOLÊNCIA DOMÉSTICA CONFORME LEI ESTADUAL Nº 21.525/2022. TAIS HABITAÇÕES SERÃO DESIGNADAS EM SORTEIO E NÃO HAVERÃO DIFERENCIAÇÃO ÀS DEMAIS.

HISTÓRICO DE REVISÃO: R00

00 -EMISSÃO INICIAL DO PROJETO
01 - ATUALIZAÇÃO MODELO CONSTRUTIVO - CASA EXCEL
02 - XXXXXXXXXXXXXXXXX
03 - XXXXXXXXXXXXXXXXX
04 - XXXXXXXXXXXXXXXXX
05 - XXXXXXXXXXXXXXXXX

QUADRO DE REVISÕES

REVISÃO	DATA	MOTIVAÇÃO	SOLICITANTE	CONTEÚDO	AUTOR
R00	08/11/2024	Nº SEI e Despacho Nº 202400031009822	SECPLANH	Emissão inicial do projeto	MÔNICA GODOI
R01	20/04/2025	Nº SEI e Despacho Nº 202400031009822	SECPLANH	Atualização modelo construtivo	PAULA SIQUEIRA

APROVAÇÃO DE PROJETO:

Os projetos referentes ao Processo SEI Nº202400031009822, encontram-se dentro das normas e exigências da AGEHAB, tendo sido elaborado por profissionais habilitados.

GERÊNCIA DE PROJETOS DE IMPLANTAÇÃO

SECRETARIA EXECUTIVA DE PLANEJAMENTO E PROJETOS HABITACIONAIS

AGEHAB Agência Goiana de Habitação

GOVERNO DE GOIÁS O ESTADO QUE DÁ CERTO

PROJETO DE PATAMARIZAÇÃO

BONFINÓPOLIS - 22 UH

ENDEREÇO DA OBRA: AVENIDA FRAZ KOWSLOSKI, QUADRA A1, LOTES 01 A 22, RESIDENCIAL CAMPO BELO, BONFINÓPOLIS-GO.

PROPRIETÁRIO:

AGÊNCIA GOIANA DE HABITAÇÃO - AGEHAB
CNPJ: 01.274.240/0001-47

AUTOR DO PROJETO:

ARQ. URB.MÔNICA LOPES DE GODOI | CAU: A73960-0 / GO

PATAMARIZAÇÃO

CONTEÚDO:

CORTES LONGITUDINAIS

ÁREA DO TERRENO: 5.000,20m²	**DESENHO:** MÔNICA GODOI		**ESCALA:** Como indicado	**FOLHA:** 05/07
ÁREA CONSTRUÍDA: 00.000,00m²	**PROGRAMA:** REVIT - 2025	**DATA:** SET/2024	**FORMATO:** A1 (841x594mm)	

IMPORTANTE: ANTES DA EXECUÇÃO, VERIFICAR A COMPATIBILIDADE COM PROJETOS COMPLEMENTARES: TOPOGRÁFICO, EXECUTIVO, ESTRUTURAL, ELÉTRICO E HIDRÁULICO.

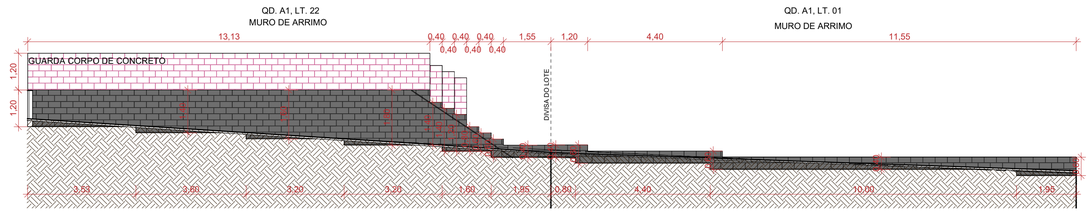

1 **M01.**

ESCALA - 1 : 100

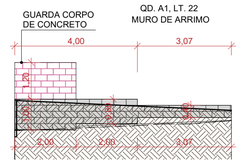
GUARDA CORPO
DE CONCRETO
QD. A1, LT. 22
MURO DE ARRIMO
4,00
3,07
2,00
2,00
2,00

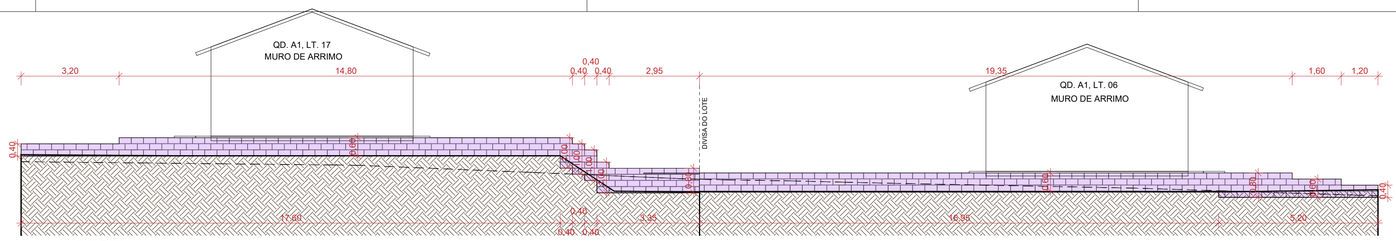

1 **M07.**

ESCALA - 1 : 100

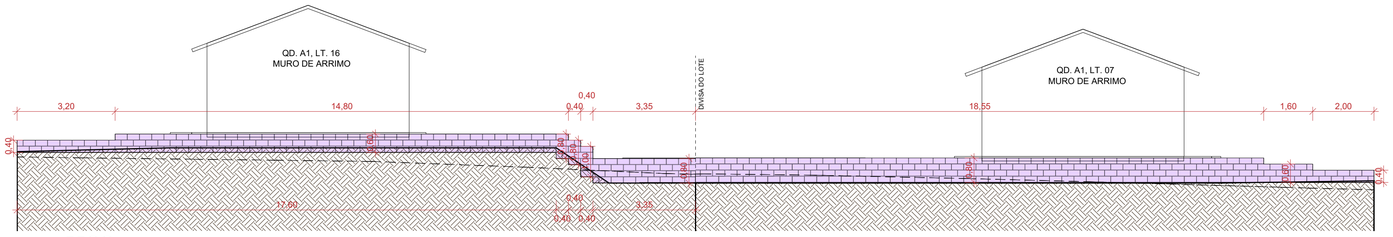

2 **M08.**

ESCALA - 1 : 100

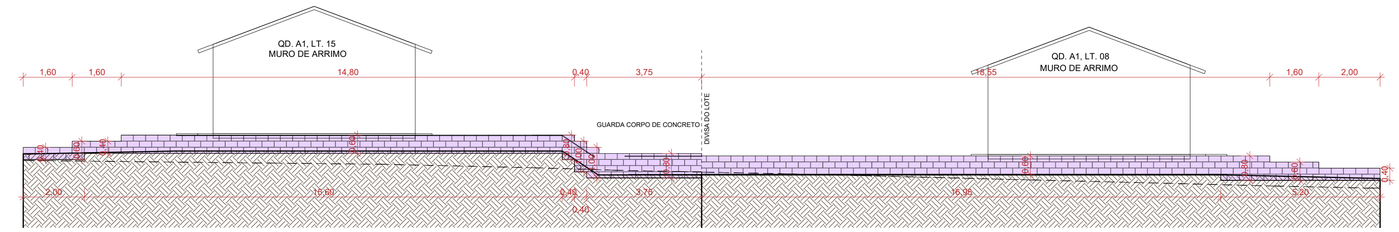

3 **M09.**

ESCALA - 1 : 100

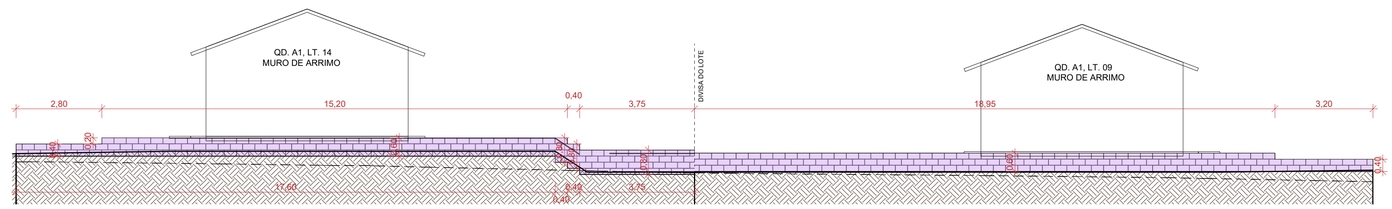

4 **M10.**

ESCALA - 1 : 100

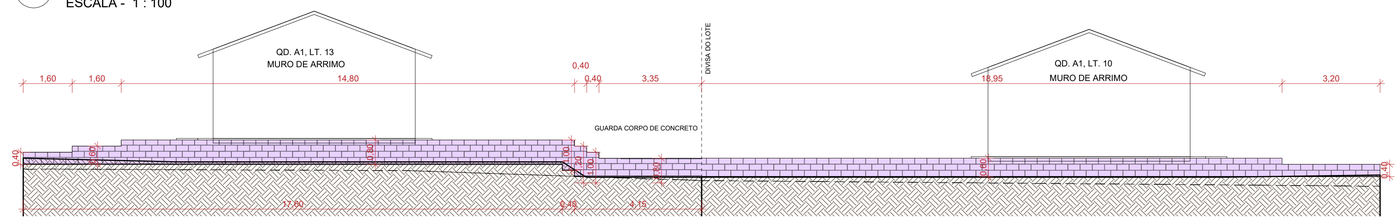

5 **M11.**

ESCALA - 1 : 100

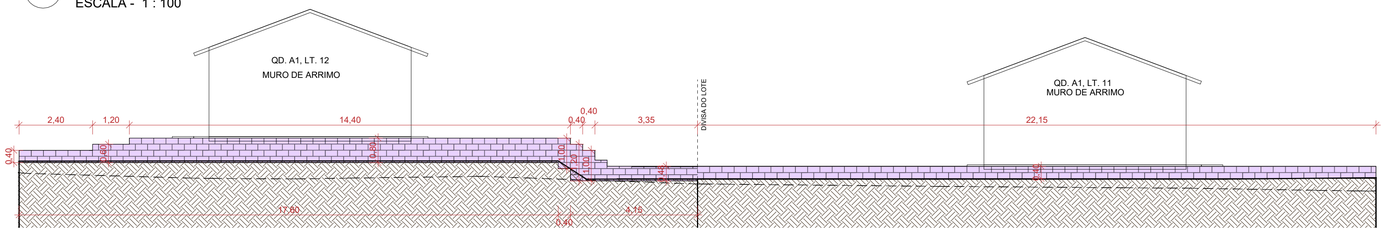

6 **M12.**

ESCALA - 1 : 100

NOTA 1: O TERRENO DO RECUO FRONTAL DE GRAMA DEVERÁ SER NIVELADO EM CONFORMIDADE COM O NÍVEL DA CALÇADA E DO PLATÔ DA CASA.

NOTA 2: A RAMPA DE ACESSO DEVE TER DE 3% A 8,33% CHEGANDO AO NÍVEL DO PASSEIO DE PROTEÇÃO DA CASA. QUALQUER ESTRUTURA DE FUNDAÇÃO DEVE SER REALIZADA ABAIXO DESTE NÍVEL PARA QUE A RAMPA SE MANTENHA COMO ESPECIFICADA EM PROJETO. VER DETALHE EM CORTE ESQUEMÁTICO PRANCHA 01.

NOTA 3:

PATAMARIZAÇÃO

_ O PROJETO DE PATAMARIZAÇÃO FOI EXECUTANDO COM BASE NO LEVANTAMENTO TOPOGRÁFICO REALIZADO PELO TECNÓLOGO EM AGRIMENSURA CLAUDIO HUMBERTO CARDON - CREA: 22414/D-GO, SOBRE ART Nº 1020240258461

ARRIMOS

_ O DETALHAMENTO DOS MUROS DE ARRIMO ENCONTRA-SE NO PROJETO ESTRUTURAL.

TALUDES

_ DEVERÁ SER PREVISTO SISTEMA DE DRENAGEM DOS TALUDES.
_ O TALUDE E 1M EM SEU ENTORNO DEVERÁ SER REVESTIDO DE COBERTURA VEGETAL.

CALÇADAS

_ O DETALHAMENTO DAS CALÇADAS ENCONTRA-SE NO PROJETO PASSEIO PÚBLICO.

PROJEÇÃO DA VAGA DE VEÍCULO

_ VERIFICAR A POSIÇÃO DAS VAGAS DE VEÍCULO EM PROJETO DE PASSEIO PÚBLICO.

LOTES FORA DOS CRITÉRIOS NECESSÁRIOS:

_ TODOS OS LOTES ATENDEM AOS CRITÉRIOS

LOTES RESERVADOS

_ OS LOTES 07 E 19 NA QUADRA A1 SÃO RESERVADOS PARA IDOSOS E PESSOAS COM DEFICIÊNCIA (PCD), RESPECTIVAMENTE.
_ 5% (CINCO POR CENTO) DAS UNIDADES DE PROGRAMAS DE LOTEAMENTOS SOCIAIS E DE HABITAÇÃO POPULAR SERÃO DESTINADAS ÀS MULHERES VÍTIMAS DE VIOLÊNCIA DOMÉSTICA CONFORME LEI ESTADUAL Nº 21.525/2022. TAIS HABITAÇÕES SERÃO DESIGNADAS EM SORTEIO E NÃO HAVERÃO DIFERENCIAÇÃO ÀS DEMAIS.

HISTÓRICO DE REVISÃO: R00

00 -EMISSÃO INICIAL DO PROJETO
01 - ATUALIZAÇÃO MODELO CONSTRUTIVO - CASA EXCEL
02 - XXXXXXXXXXXXXXXXX
03 - XXXXXXXXXXXXXXXXX
04 - XXXXXXXXXXXXXXXXX
05 - XXXXXXXXXXXXXXXXX

QUADRO DE REVISÕES

REVISÃO	DATA	MOTIVAÇÃO	SOLICITANTE	CONTEÚDO	AUTOR
R00	08/11/2024	Nº SEI e Despacho Nº 202400031009822	SECPLANH	Emissão inicial do projeto	MÔNICA GODOI
R01	20/04/2025	Nº SEI e Despacho Nº 202400031009822	SECPLANH	Atualização modelo construtivo	PAULA SIQUEIRA

APROVAÇÃO DE PROJETO:

Os projetos referentes ao Processo SEI Nº202400031009822, encontram-se dentro das normas e exigências da AGEHAB, tendo sido elaborado por profissionais habilitados.

GERÊNCIA DE PROJETOS DE IMPLANTAÇÃO

SECRETARIA EXECUTIVA DE PLANEJAMENTO E PROJETOS HABITACIONAIS

AGEHAB Agência Goiana de Habitação

GOVERNO DE GOIÁS O ESTADO QUE DÁ CERTO

PROJETO DE PATAMARIZAÇÃO

BONFINÓPOLIS - 22 UH

ENDEREÇO DA OBRA: AVENIDA FRAZ KOWSLOSKI, QUADRA A1, LOTES 01 A 22, RESIDENCIAL CAMPO BELO, BONFINÓPOLIS-GO.

PROPRIETÁRIO:

AGÊNCIA GOIANA DE HABITAÇÃO - AGEHAB
CNPJ: 01.274.240/0001-47

AUTOR DO PROJETO:

ARQ. URB.MÔNICA LOPES DE GODOI | CAU: A73960-0 / GO

PATAMARIZAÇÃO

CONTEÚDO:

MUROS DE ARRIMO

ÁREA DO TERRENO: 5.000,20m²	**DESENHO:** MÔNICA GODOI	**ESCALA:** 1 : 100	**FOLHA:** 07/07
ÁREA CONSTRUÍDA: 00.000,00m²	**PROGRAMA:** REVIT - 2025 / **DATA:** SET/2024	**FORMATO:** A1 (841x594mm)	

IMPORTANTE: ANTES DA EXECUÇÃO, VERIFICAR A COMPATIBILIDADE COM PROJETOS COMPLEMENTARES: TOPOGRÁFICO, EXECUTIVO, ESTRUTURAL, ELÉTRICO E HIDRÁULICO.